

Helsingin kansallinen kaupunkipuisto

Sidosryhmätapaaminen
6.11.2025

Helsinki

Kuva: Jussi Hellsten (Helsinki Partners)

Sisältö

- Missä mennään nyt?
- Luonnos kansallisen kaupunkipuiston rajauksesta ja alueen arvot
- Keskustelu

Missä mennään nyt?

Hankkeen eteneminen

- Kaupunkistrategia 2025-2029: ”Edistämme kansallisen kaupunkipuiston perustamista.”
- Pyritään saamaan aikaan päätös kansallisen kaupunkipuiston perustamisesta strategiakauden aikana
- Rajausehdotus noudattaa KH:n päätöstä
- Vuoden 2025 aikana työn alla luonnosaineistot:
 - Kansallisen kaupunkipuiston aluerajauksen tarkentaminen
 - Alueen arvot
 - Alustavat kehittämisen tavoitteet

Päätöksenteko

Kaupunki päättää hakemuksen lähettämisestä ympäristöministeriölle

Ympäristöministeriö hyväksyy tai hylkää hakemuksen

Asukasvuorovaikutuksen tavoitteet ja sisältö

Työvaiheet

Luonnosvaihe
Syksy 2025 /
Vuodenvaihte
2025-2026

Tiedotus hankkeen
etenemisestä,
aluerajaus

Kehitettävät ja
vaalittavat teemat

Ehdotus
hakemuksesta
2026

Kansallisen
kaupunkipuiston
kehittämisen teemat

Viranomaisten
lausunnot

Hyväksytyt hakemus ja
hoito- ja
käyttösuunnitelma
2026 - 2027

Kansallisen
kaupunkipuiston
kehittäminen eri
toimijoiden
yhteistyössä

Vuoro-
vaikutuksen
tavoitteet

Kansallisen kaupunkipuiston rajausehdotus ja alueen arvot

Rajauksen luonnos ja määrittelyn periaatteet

Rajaus perustuu:

- Kaupunginhallituksen päätökseen
- Kansallisen kaupunkipuiston kriteereihin
- Vaalittaviin ja kehitettäviin arvoihin
- Kaavatilanteeseen (asemakaava & yleiskaava)

Tarkentavina tekijöinä ovat toimineet:



- Pinnanmuodot, maisematila
- Reitit



Puistohistoria, keskustan kulttuurikohteet

- Töölönlahti, Eläintarhanlahti, Linnunlaulu, Kasvitieteellinen puutarha, puistoalueet
- Kansallismuseo, Eduskunta, Kiasma, Oodi, Musiikkitalo
- Julkiset aukiot ja tapahtumatilat
- *Sisällön kriteeri, kaupunkikeskeisyyden kriteeri*

Ideakuvastoa pohdinnan tueksi





Urheilu, tapahtumat, olympiahistoria

- Eläintarha, Olympiastadion, Mäntymäen kenttä, Uimastadion
- Ratsastustalli ja ratsastusstadion
- Hiihto, pyöräily ja ulkoilu keskuspuiston metsissä
- Nykyiset uimapaikat Pirkkolassa ja Kuninkaantammessa
- *Sisällön kriteeri, laajuuden ja eheyden kriteeri*



Ideakuvastoa pohdinnan tueksi




9.VII - 3.VIII • 1959

Keskuspuiston virkistymetsät, luonnonsuojelu

- Luonnon monimuotoisuus, nykyiset ja uudet luonnonsuojelualueet
- Ulkoilumahdollisuuksia luonnontilaisen kaltaisessa metsässä
- Monimuotoiset metsät ja niityt / pellot muodostavat jatkuvan ekologisen yhteyden
- Helsingin ja Suomen ensimmäinen vihersormi
- *Sisällön kriteeri, laajuuden ja eheyden kriteeri, ekologisuuden ja jatkuvuuden kriteeri*


Ideakuvasto pohdinnan tueksi




Vesi ja meri

- Kansallisen kaupunkipuiston alueelta avautuu yhteyksiä kaupungin edustan merimaisemaan keskustan puistoalueiden kautta
- Kansallisen kaupunkipuiston sisällä sijaitsevat:
 - Vantaanjoki ja Vantaanjoen viljelylaakso Haltialan alueella
 - Töölönlahti ja Eläintarhanlahti osana historiallista keskuspuistoa
 - Uimapaikat: Uimastadion, Pirkkola, Palettilampi

Ideakuvastoa pohdinnan tueksi





Keskustelu ja kommentit

Kiitos!

Lisätietoja

Riikka Äärelä, projektipäällikkö

Riikka.aarela@hel.fi

310 52823

Jouni Heinänen, yksikön päällikkö

Jouni.heinanen@hel.fi

310 52506

Helsinki